

REGIONE PIEMONTE
Provincia del Verbano-Cusio-Ossola

COMUNE DI GREVOLODROSSOLA

**PIANO REGOLATORE
GENERALE COMUNALE**
L. n. 10 del 28.01.1977
Legge regionale n. 56 del 21.11.1977 e s.m.l.










ZONIZZAZIONE

P1

Scala 1:10000

Arch. Luigi Basso
Arch. Stefano Ghisone

LEGENDA:

-  Boschi ad alto fusto (art. 3.54, N.A.)
-  Aree boschive a destinazione produttiva (art. 3.53, N.A.)
-  Aree agricole marginali (art. 3.53, N.A.)
-  Aree a pascolo (art. 3.52, N.A.)
-  Cave (art. 3.34, N.A.)
-  Riferimento tavola P2a/b/c/d/e/g scala 1:2.000
-  Sertanti
-  Fascia di rispetto serti
-  Contorni idrografici

